

«СОГЛАСОВАНО»

Начальник управления
образованием администрации
МО Белореченский район
Г. В. Домский



«УТВЕРЖДАЮ»

Директор МБОУНОШ39
Л. А. Байков



«СОГЛАСОВАНО»

Начальник отдела ГИБДД
отдела МВД России по
Белореченскому району
подполковник полиции
М. А. Пономарёв



ПАСПОРТ

дорожной безопасности образовательного учреждения

(типовой)

Муниципального бюджетного общеобразовательного учреждения

Начальной общеобразовательной школы имени Ю.А.Гагарина

города Белореченска муниципального образования Белореченский
район

2020г.

Общие сведения

Муниципального бюджетного общеобразовательного учреждения

Начальной общеобразовательной школы имени Ю.А.Гагарина

города Белореченска муниципального образования Белореченский район

Юридический адрес: 352631, Краснодарский край, г. Белореченск, ул. Интернациональная, 153

Фактический адрес: 352631, Краснодарский край, г. Белореченск, ул. Интернациональная, 153

Руководители ОУ:

Директор: Байков Лев Анзорович тел: 8-918-94-57-225

Заместитель директора

по учебной работе: Арсенечкина Галина Ивановна тел: 8-918-35-89-203

Заместитель директора

по воспитательной работе: Назарова Ольга Ильинична тел: 8-918-37-45-290

Ответственные работники муниципального органа

образования: главный специалист УО А.О.Корниенко
тел: 8-918-01-90-498

Ответственные от Госавтоинспекции:

инспектор ОГИБДД ОМВД России

по Белореченскому району : Е.В.Гайдарова

тел:8-918-464-80-02

старший инспектор

ОГИБДД ОМВД России

по Белореченскому району : Ю.Р. Гүтов

тел:8-988-08-00-101

Ответственные работники

За мероприятия по профилактике

детского травматизма: Зам. директора по ВР О.И.Назарова

тел: 8-918-37-45-290

Начальник отдела дорожного

хозяйства: Я.И.Кейсер тел: 8-918-999-66-44

Количество учащихся: 429 детей

Наличие уголка по БДД : имеются, рекреации второго этажа, в количестве 8 штук.

Наличие класса по БДД: не имеется

Наличие автогородка (площадки) по БДД: имеется

Наличие автобуса в ОУ: не имеется

Время занятий в ОУ:

1-ая смена: 8:00 – 12:20

2- ая смена: 13:00 – 17:20

Телефоны оперативных служб:

ОМВД – 02. 2-32-41

ГО-УС – 5-42-92

Пож. Служба – 01

Служба водоканала – 2-71-01

Газовая служба – 04

Энергообеспечение – 3-53-43

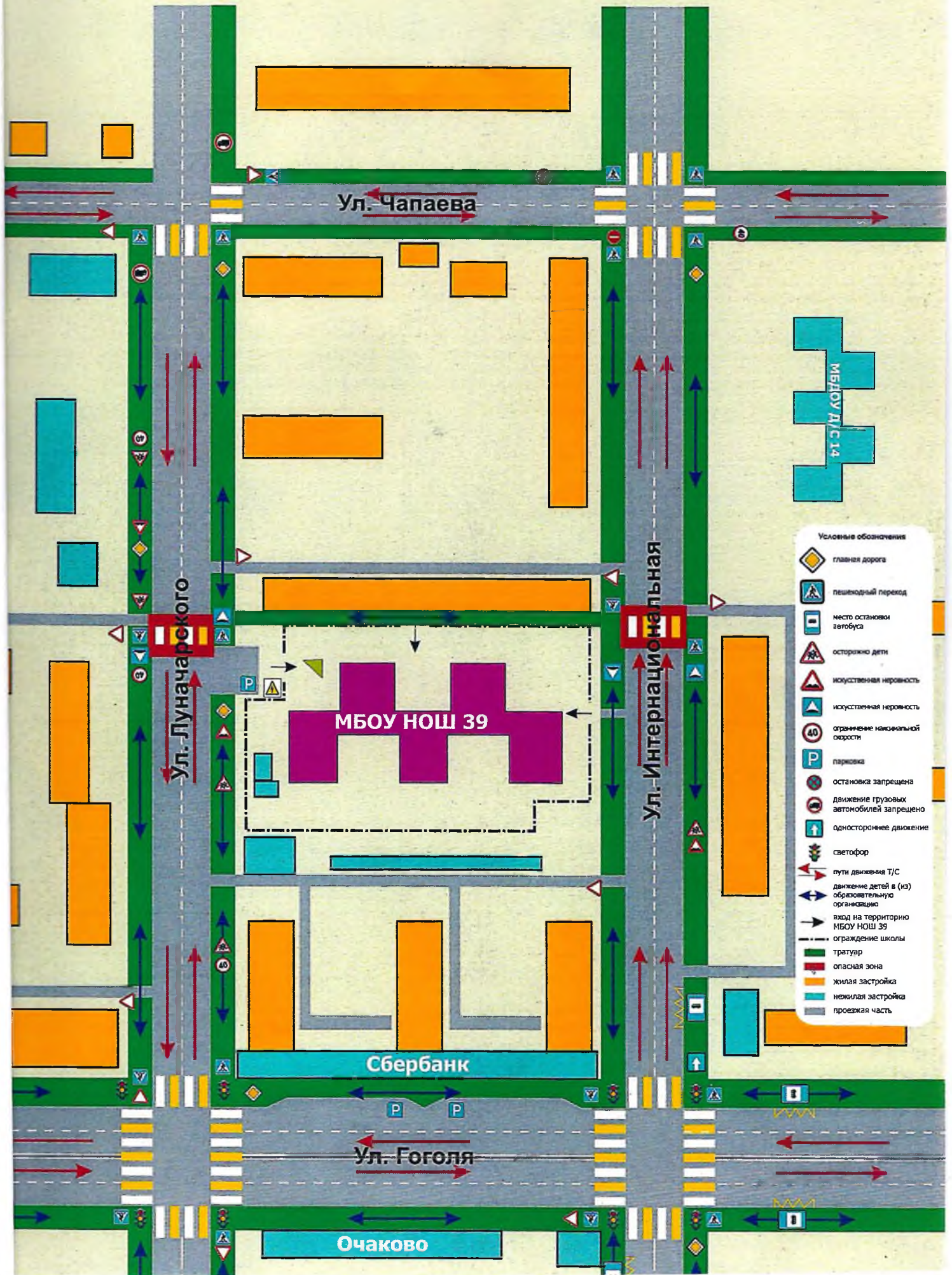
УФСБ – 3-11-80

Содержание

I. План-схемы ОУ.

- 1) район расположения ОУ, пути движения транспортных средств и детей (учеников, обучающихся); организация дорожного движения в непосредственной близости от образовательного учреждения с размещением соответствующих технических средств, маршруты движения детей и расположение парковочных мест;
- 2) пути движения транспортных средств к местам разгрузки/погрузки и рекомендуемых безопасных путей передвижения детей по территории образовательного учреждения.

План-схема района расположения ОУ,
 пути движения транспортных средств и детей (учеников);
 организация дорожного движения в непосредственной близости
 от образовательного учреждения с размещением соответствующих
 технических средств, маршруты движения детей и расположение
 парковочных мест.



- Условные обозначения
- главная дорога
 - пешеходный переход
 - место остановки автобуса
 - осторожно дети
 - искусственная неровность
 - искусственная неровность
 - ограничение максимальной скорости 40
 - парковка
 - остановка запрещена движение грузовых автомобилей запрещено
 - одностороннее движение
 - светофор
 - пути движения Т/С
 - движение детей в (из) образовательную организацию
 - вход на территорию МБОУ НОШ 39
 - ограждение школы
 - тротуар
 - опасная зона
 - жилая застройка
 - нежилая застройка
 - проезжая часть

Рекомендации к составлению план-схемы района расположения ОУ; организации дорожного движения в непосредственной близости от образовательного учреждения.

1. Район расположения образовательного учреждения определяется группой жилых домов, зданий и улично-дорожной сетью с учетом остановок общественного транспорта (выходов из станций метро), центром которого является непосредственно образовательное учреждение;

2. Территория, указанная в схеме, включает в себя:

- образовательное учреждение;
- парк, в котором преподавателями проводятся занятия на открытом воздухе (*при наличии*);

- спортивно-оздоровительный комплекс *бассейн*;

- жилые дома, в которых проживает большая часть детей (учеников) данного образовательного учреждения;

- автомобильные дороги и тротуары;

3. На схеме обозначено:

- расположение жилых домов, зданий и сооружений;

- сеть автомобильных дорог;

- пути движения транспортных средств;

- пути движения детей (учеников) в/из образовательного учреждения;

- опасные участки (места несанкционированных переходов на подходах к образовательному учреждению, места концентрации ДТП с участием детей-пешеходов);

- уличные (наземные – регулируемые / нерегулируемые) и внеуличные (надземные и подземные) пешеходные переходы;

- названия улиц и нумерация домов.

Схема необходима для общего представления о районе расположения ОУ. Для изучения безопасности движения детей на схеме обозначены наиболее частые пути движения учеников от дома (от отдаленных остановок маршрутных транспортных средств) к ОУ и обратно.

При исследовании маршрутов движения детей необходимо уделить особое внимание опасным зонам, где часто дети (ученики, обучающиеся) пересекают проезжую часть не по пешеходному переходу.

1. Схема организации дорожного движения ограничена автомобильными дорогами, находящимися в непосредственной близости от образовательного учреждения;

- автомобильные дороги и тротуары;

- уличные (наземные – регулируемые / нерегулируемые) и внеуличные (надземные и подземные) пешеходные переходы на подходах к ОУ;

- дислокация существующих дорожных знаков и дорожной разметки;

- другие технические средства организации дорожного движения;

- направление движения транспортных средств по проезжей части;

- направление безопасного маршрута движения детей (учеников, обучающихся);

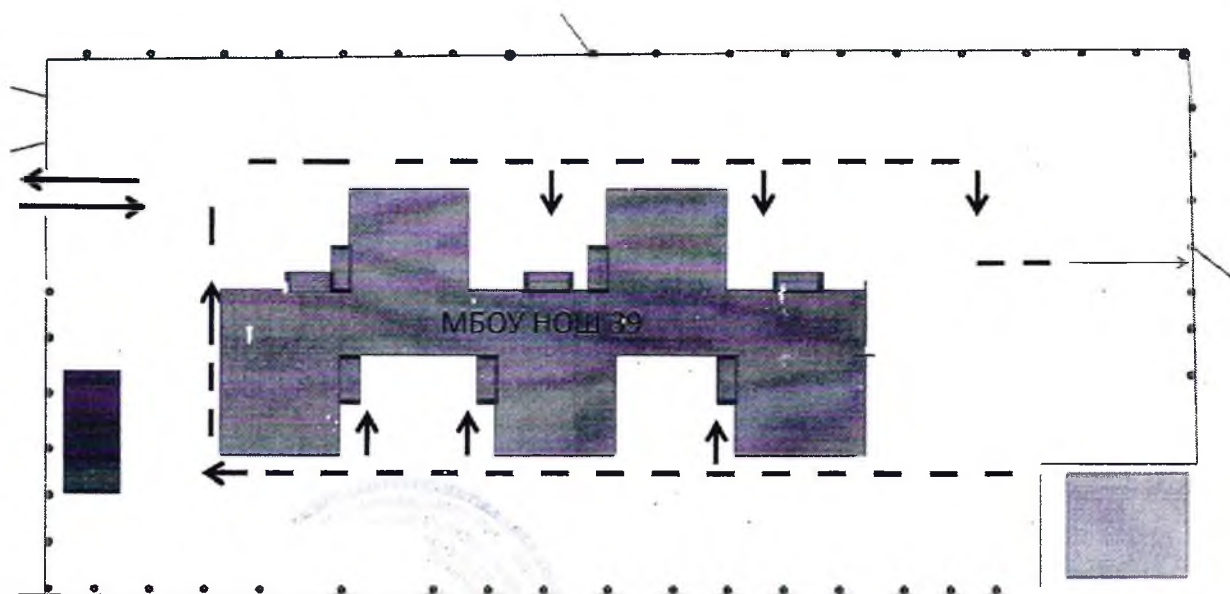
3. На схеме указано расположение остановок маршрутных транспортных средств и безопасные маршруты движения детей (учеников) от остановочного пункта к ОУ и обратно;

4. При наличии стоянки (парковочных мест) около ОУ, указывается место расположение и безопасные маршруты движения детей (учеников) от парковочных мест к ОУ и обратно.

К схеме (в случае необходимости) должен быть приложен план мероприятий по приведению существующей организации дорожного движения к организации движения, соответствующей нормативным техническим документам, действующим в области дорожного движения, по окончании реализации которого готовится новая схема.

Пути движения транспортных средств к местам разгрузки/погрузки и рекомендуемые пути передвижения детей по территории образовательного учреждения

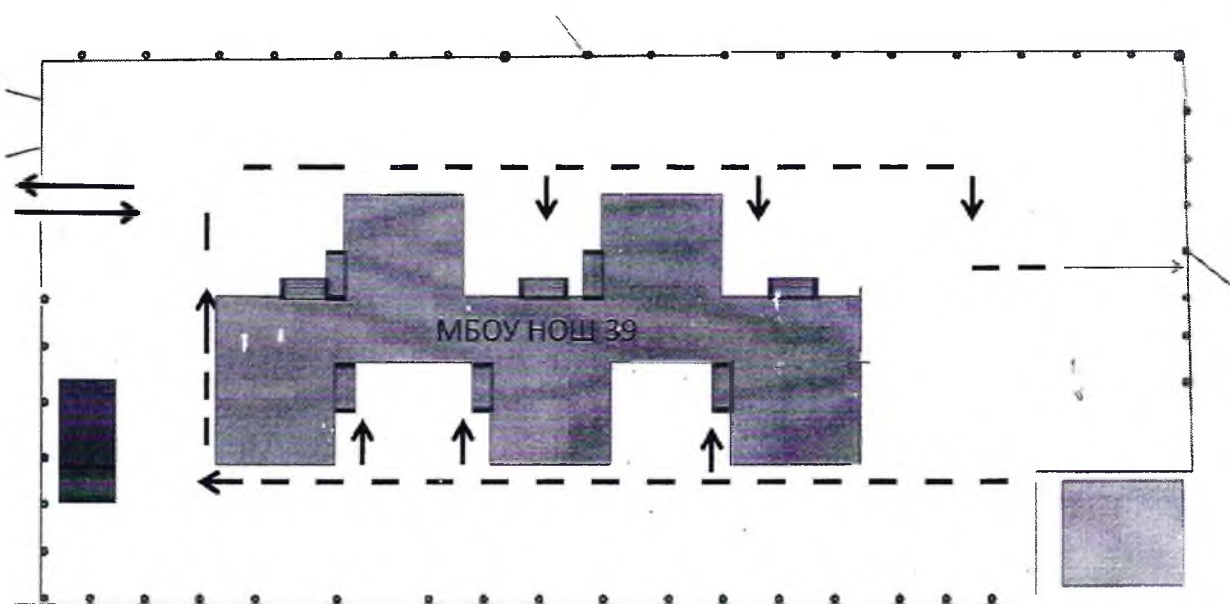
Образец схемы.



жилая застройка

Пути движения транспортных средств к местам разгрузки/погрузки и рекомендуемые пути передвижения детей по территории образовательного учреждения

Образец схемы.



жилая застройка

Пронумеровано и пронумеровано

9 (девять листов)

«Утверждаю»



Директор МБОУ НОШ 39

Л.А.Байков